



БрГУ имени А.С. Пушкина  
Факультет естествознания  
Кафедра географии и природопользования

## **ПАНОРАМА УСПЕШНЫХ ПРАКТИК**

# **ГОРОД КАК ПРОСТРАНСТВО ПАМЯТИ**

*(Конкурс творческих работ, посвящённый Году исторической памяти)*

**Токарчук Светлана Михайловна,**  
доцент кафедры географии и природопользования

**Токарчук Олег Васильевич,**  
доцент кафедры географии и природопользования

# Город как место памяти

- Город – эта та территория, где хорошо сохраняются «следы»



**исторических периодов**  
(через разновременную  
застройку)



**событий**  
(через памятники,  
музеи и др.)



**исторических личностей**  
(через названия улиц,  
парков и др.).

# Цель мероприятия

увековечение исторической памяти, сохранение и приумножение культурных, духовно-просветительских ценностей в современном информационном пространстве для территории городов Беларуси

## Задачи

1. формирование гражданственности и патриотизма, духовно-нравственных качеств и национального самосознания на примерах подвигов белорусского народа в разные исторические периоды;
2. привлечение обучающихся к поисковой и научно-исследовательской работе по изучению истории своего города (своей малой родины);
3. увековечение памяти защитников своей малой родины и жертв войны;
4. изучение и популяризация исторических памятников и исторических мест в городах, включение их в туристско-экскурсионные маршруты;
5. популяризация возможностей применения информационных технологий в исторических исследованиях, сохранение и распространение культурных, духовно-просветительских ценностей в современном информационном пространстве.



Целевая  
группа

Студенты факультета естествознания  
(первой и второй ступени образования)

Сроки  
проведения  
мероприятия

В течение 2022 года.  
Заключительный этап конкурса –  
с 21.11 по 21.12.2022.

Форма  
проведения  
мероприятия

Конкурс творческих проектов

# УСЛОВИЯ ПРОВЕДЕНИЯ КОНКУРСА

## **Конкурс проходил по нескольким направлениям**

- Памятники истории;
- Исторические здания и объекты;
- Исторические личности;
- Исторические события

# ФАКУЛЬТЕТСКИЙ КОНКУРС

## ГОРОД КАК ПРОСТРАНСТВО ПАМЯТИ

Конкурс творческих работ,  
посвящённый Году  
исторической памяти



Факультет Естествознания БрГУ им. А.С. Пушкина  
18 дек 2022

🔥 Факультет естествознания проводит конкурс творческих работ «Город как пространство памяти» целью которого является увековечение исторической памяти, сохранение и приумножение культурных, духовно-просветительских ценностей в современном информационном пространстве для территории городов Беларуси.

📄 Конкурс проходит по нескольким направлениям:

- Памятники истории;
- Исторические здания и объекты;
- Исторические урбанонимы (названия топонимических объектов города);
- Исторические события.

📄 Для участия в конкурсе необходимо предоставить письменную заявку (документ Word), содержащую необходимые сведения об участнике (ФИО, курс, специальность, направление конкурса) и саму творческую работу.

❗ Конкурсные работы предоставляются до 31.12.2022 года на электронный адрес СНИЛ «ГИС и территориальное управление» [snig.kgigis@mail.ru](mailto:snig.kgigis@mail.ru).

🌟 Каждый участник может предоставить несколько проектов в разные направления, в том числе в соавторстве.

Работа представляет собой информационный продукт (например, презентация, видео, ГИС-проект и др.).

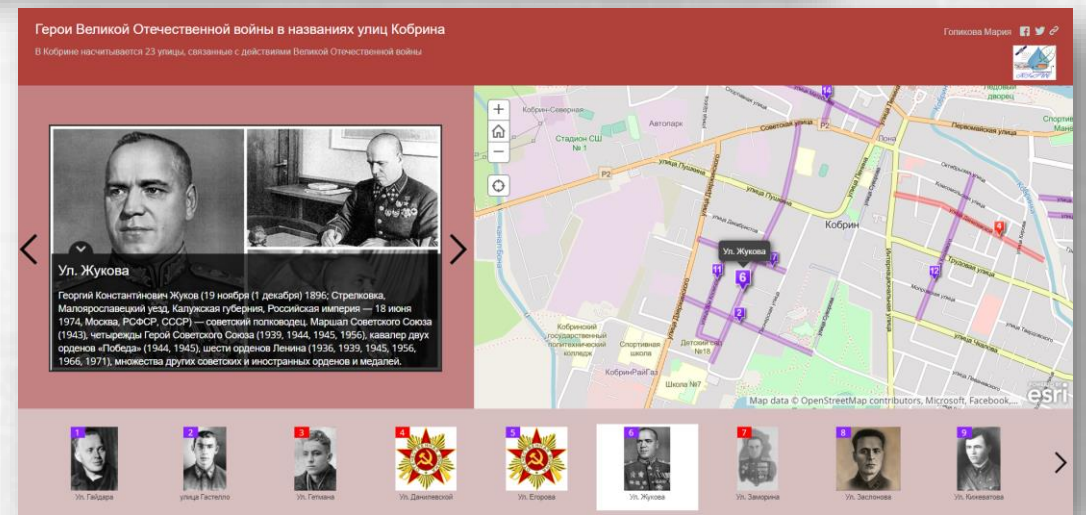
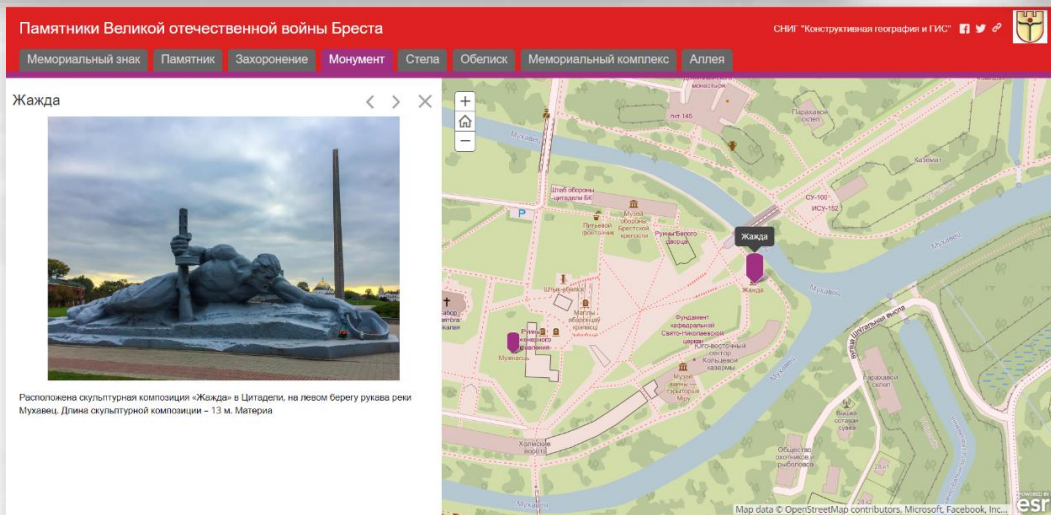
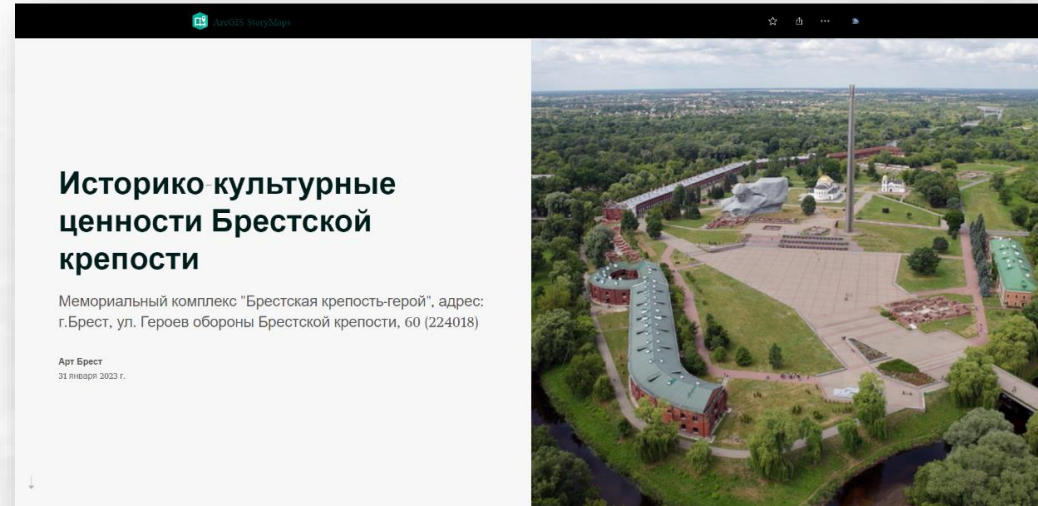
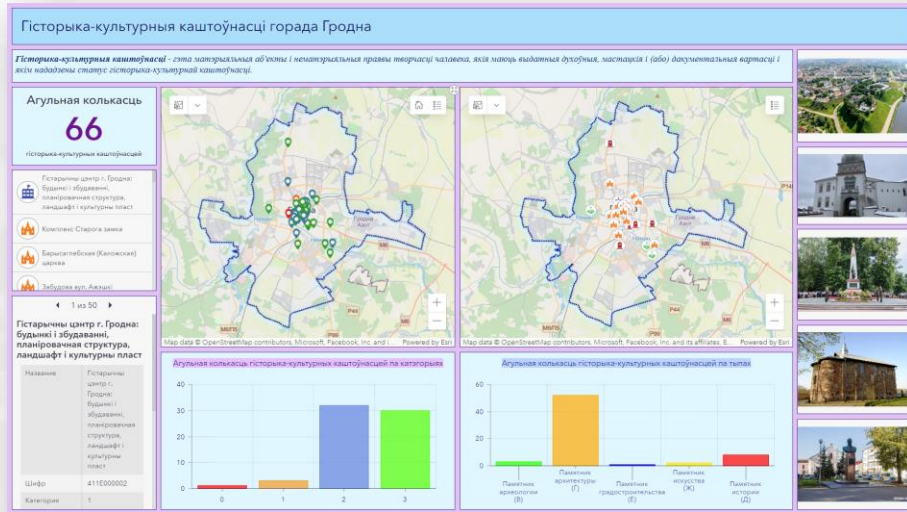
Имя файла – фамилия и инициалы автора работы, название темы (petrov\_Памятники войны Бреста).

Если это веб-проект, в заявке указывается ссылка для подступа к нему.

Победители конкурса, занявшие три первых призовых места, будут награждены специальными дипломами и ценными подарками. ❤️



# Конкурсные работы





# Направление «Памятники истории»








# Памятники Великой Отечественной войны Бреста



ArcGIS StoryMaps



## Памятники Великой Отечественной войны Бреста

Интерактивный каталог

СНИЛ "ГИС и территориальное управление"

5 апреля 2023 г.



# Историко-культурные ценности Брестской крепости

Историко культурные ценности Брестской крепости

Мемориальный комплекс "Брестская крепость-герой", адрес: г.Брест, ул. Героев обороны Брестской крепости, 60 (224018)

Арт Брест  
31 января 2023 г.

Главный вход ("Звезда")  
Скульптурная композиция «Жагда»  
Площадь Церемониалов  
Некрополь  
Штык-обелиск  
Главный монумент "Мухомор"  
Цитадель оборонительная казарма  
Вольинское укрепление  
Оборонительное сооружение (Форт)  
Кобриновское укрепление  
Форт А  
Оборонительная казарма "ЖС"

**Мемориальный комплекс «Брестская крепость-герой»:**

- главный вход
- главный монумент
- подъезды и площади
- площадь Церемониалов
- террасы-трибуны
- трехъярусные захоронения (некрополь)
- скульптурная композиция «Жагда»
- штык-обелиск

Номер объекта: 111Г000004  
Категория ценности: 1  
Период: 1971 год  
Улния: Героев обороны Брестской крепости, 60  
Решение Совета: 18.01.2002 № 70  
06.02.2008 № 139  
Государственный орган: постановление Совета Министров  
14.05.2007 № 578  
03.09.2008 № 1288  
02.08.2016 № 607

Мухомор и рваки

**Вольинское укрепление**  
Категория ценности: 1

Место расположения: западная окраина города Бреста, проезд Крепостной, 26а, проезд Крепостной, 26а/1

Вольинское укрепление (Южный остров) прикрывает Цитадель с юга. Накануне войны на его территории находились Брестский военный госпиталь № 2396, 95-й мотодико-санитарный батальон 6-й стрелковой дивизии, санитарная лаборатория санитарного отдела 4-й






# Веб-презентация «Историко-культурные ценности Жабинки» (Памятники истории)



ArcGIS StoryMaps

О Жабинке   Историко-культурные ценности   ИКЦ Жабинки   Исторические ценности   Архитектурные ценности   Разработчики



# ИСТОРИКО-КУЛЬТУРНЫЕ ЦЕННОСТИ ЖАБИНКИ

01 / 09



# Направление «Исторические здания и объекты»





## Гісторыка-культурныя каштоўнасці горада Гродна

*Гісторыка-культурныя каштоўнасці - гэта матэрыяльныя аб'екты і нематэрыяльныя праявы творчасці чалавека, якія маюць выдатныя духоўныя, мастацкія і (або) дакументальныя вартасці і якім нададзены статус гісторыка-культурнай каштоўнасці.*

Агульная колькасць

# 66

гісторыка-культурных каштоўнасцей

Гістарычны цэнтр г. Гродна: будынкі і збудаванні, планіровачная структура, ландшафт і культурны пласт

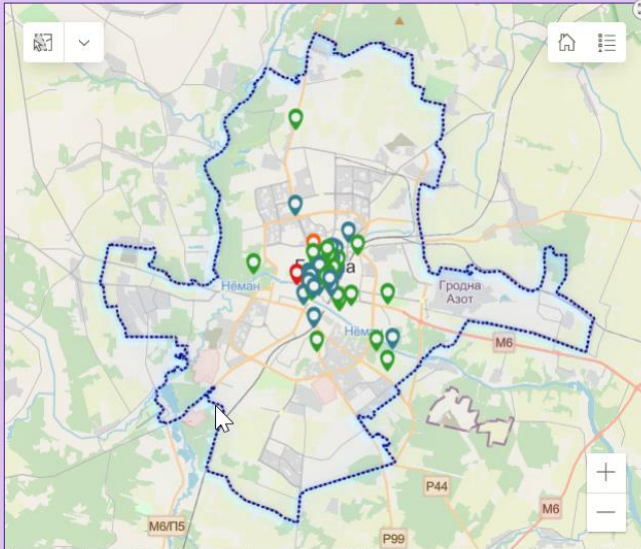
Комплекс Старога замка

Барысаглебская (Каложская) царква

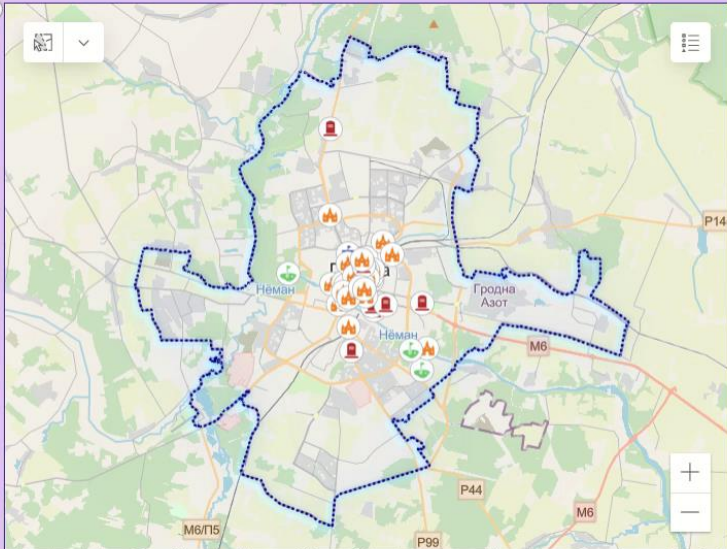
Забудова вул. Ажашкі

Гістарычны цэнтр г. Гродна: будынкі і збудаванні, планіровачная структура, ландшафт і культурны пласт

|             |   |
|-------------|---|
| Назва       | Гістарычны цэнтр г. Гродна: будынкі і збудаванні, планіровачная структура, ландшафт і культурны пласт |
| Шыфр        | 411E000002  |
| Катэгорыя   | 1   |
| Датіраванне | XII-XX  |



Map data © OpenStreetMap contributors, Microsoft, Facebook, Inc. and i... Powered by Esri



Map data © OpenStreetMap contributors, Microsoft, Facebook, Inc. and its affiliates, E... Powered by Esri

Агульная колькасць гісторыка-культурных каштоўнасцей па катэгорыях



Агульная колькасць гісторыка-культурных каштоўнасцей па тыпах







# Историко-культурные ценности Бреста: "Макеты Новогодней ёлки"



## Историко-культурные ценности Бреста: "Макеты Новогодней ёлки"

Местоположения: 1 / 4

Адрес  
ул. Левоневского, д. 3

Описание  
Историко-культурная ценность застройки польского периода города. В настоящее время здесь размещается музей истории города.

Map data © OpenStreetMap contributors, Microsoft, Facebook, In... Powered by Esri





# Направление «Исторические личности»





# Проект «Участники Великой Отечественной войны в названиях улиц Бреста»




Участники Великой Отечественной войны на карте Бреста

A Story Map

esri

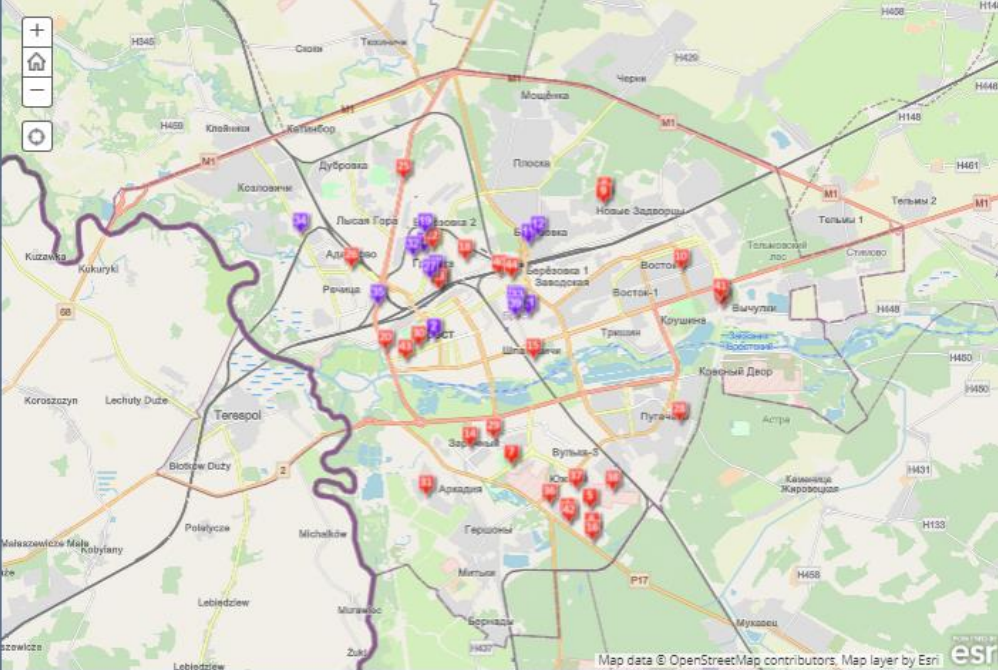
В современном Бресте насчитывает 777 элементов улично-дорожной сети.

Названия 52 дорог, связанные с действиями в период Великой Отечественной войны, 45 улиц названы в честь людей, которые участвовали в военных действиях




3 Персоналии, **связанные** с городом Брестом (родились, жили в Бресте; участвовали в боях на территории города)

2 Персоналии, **с не связанные** городом Брестом



Map data © OpenStreetMap contributors, Map layer by Esri



1 ул. Вайсковой 2 ул. Вайсковой 3 ул. Вайсковой 4 ул. Вайско 5 ул. Вайскова 6 пер. Вайскова 7 ул. Вайскова Масляна 8 ул. Воробушас 9 пер. Воробушас 10 ул. Глазговай 11 ул. Галіны Архановай 12 пер. Галіны Архановай 13



<https://arcg.is/0XiCW10>





# Геопортал «Герои Великой Отечественной войны в названиях улиц Кобрина»



## СТРУКТУРА ГЕОПОРТАЛА

**Кобрин** (краткое описание города)

**Герои войны** – перечень участников

**Веб-карты**

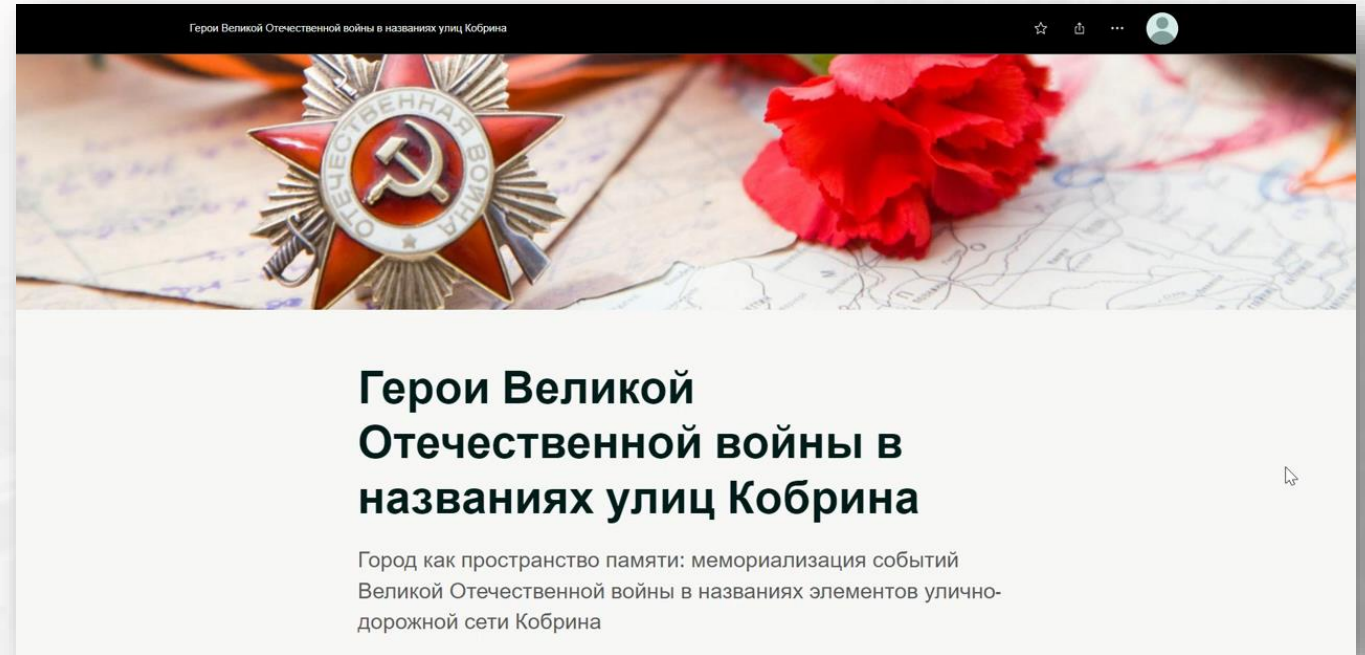
**Веб-приложения**

**Интересно знать** (интересные и познавательные факты о топонимах)

**Игры и тесты**

**О проекте** (основные публикации)

**Авторы**



<https://youtu.be/p6EG5rCxLaM>





# Геопортал «Город как пространство памяти»



## СТРУКТУРА ГЕОПОРТАЛА

**Брест** (краткое описание города)

**Урбанонимы** – описание понятия

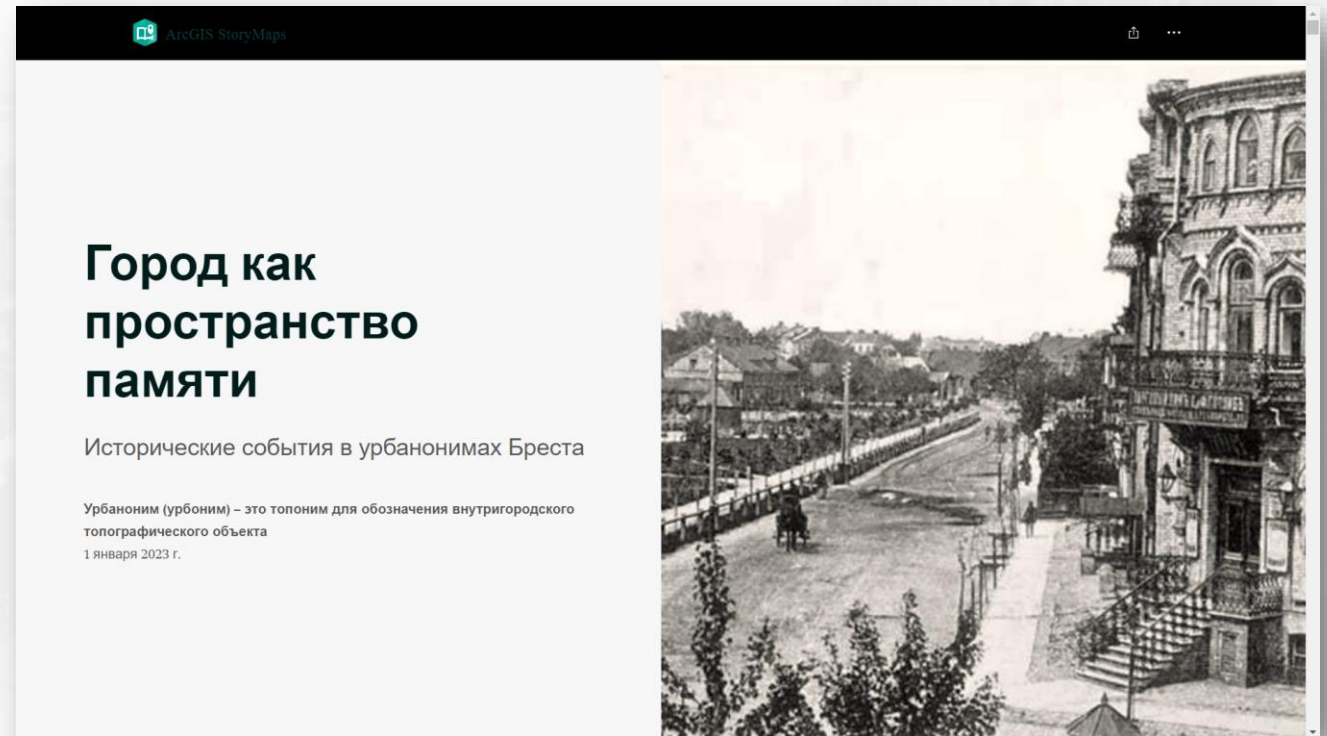
**Типы урбанонимов**

**Аншлаги**

**Интересно знать**  
(интересные и познавательные факты об урбанонимах)

**О проекте**  
(основные публикации)

**Разработчик и проекта**



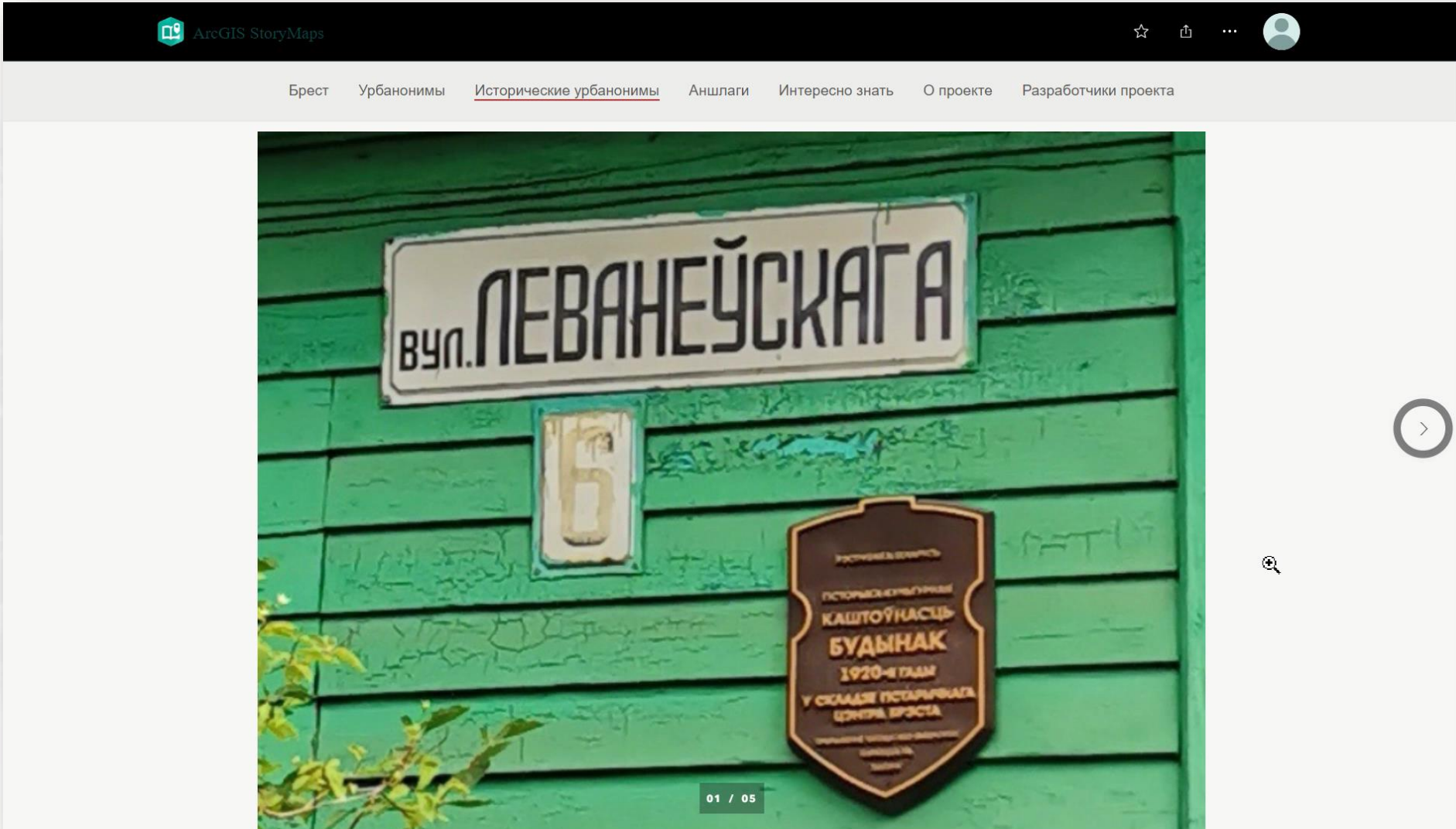
<https://youtu.be/xuSJu9UDBk8>







# Геопортал «Город как пространство памяти»



<https://youtu.be/xuSJu9UDBk8>

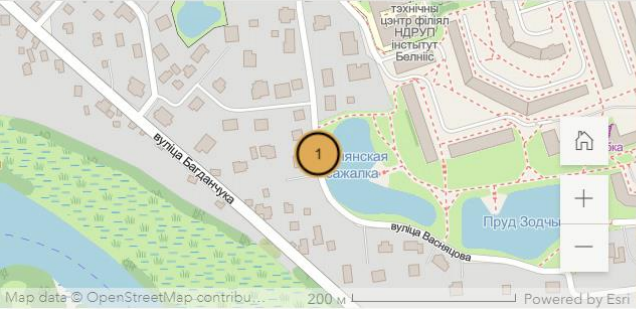


# Геопортал «Город как пространство памяти»



ArcGIS StoryMaps


Брест    Урбанонимы    Исторические урбанонимы    Аншлаги    Интересно знать    О проекте    Разработчики проекта



1 **улица Васнецова**

*Васнецов Виктор Михайлович* – русский художник-живописец и архитектор, мастер исторической и фольклорной живописи.

Наиболее известные картины Васнецова:  
"Богатыри"; "Алёнушка"; "Витязь на распутье"; "Иван Царевич на Сером Волке"; "С квартиры на квартиру".




<https://youtu.be/xuSJu9UDBk8>





# Тест «Память о Великой Отечественной войне в названиях улиц Бреста»



## Память о Великой Отечественной войне в названиях улиц Бреста

Современный город является своеобразным «местом памяти». Город – эта территория, где сохраняются «следы» самых разных исторических периодов (например, через разновременную застройку), событий (через памятники, музеи и др.) и персон (через названия улиц и др.).

Помимо традиционных (музеи, праздники, памятники и др.) элементов исторического наследия, значительную роль в качестве мест памяти играют названия элементов улично-дорожной сети, которые отражают значимые исторические события. Названия улиц, парков, скверов, площадей (их называют топонимы) находятся постоянно на слуху у местных жителей и гостей города, что позволяет не только сохранять память о событиях и людях, но и играют просветительную роль (т.к. зачастую сталкиваясь с неизвестной фамилией в названии улицы горожанин пытается узнать о человеке, в честь которого ее наименовали).

Так называемая «военная» топонимика, получила широкое распространение после окончания Великой Отечественной войны и в настоящее время осуществляет живую связь прошлого с настоящим и будущим. Следует отметить, что улицы белорусских городов до сих пор получают названия в честь героев войны, в частности в Бресте улицы в новых микрорайонах называют в честь защитников Брестской крепости.

Наверняка каждый брестчанин знает улицу Белова, которая находится в самом центре города и является самой маленькой улицей Бреста, длина которой составляет всего 115 метров. На этой улице находятся всего 3 жилых дома и одна организация (городская поликлиника №2). Появилась эта улица еще в 20-х годах XX века и носила имя К.С. Станевича («за польским часам»), Стаханова (после 1939 года), Кирхенгассе (в период немецкой оккупации). В 1965 году эта улица получила название Белова. Знаете ли вы в честь какого участника Великой Отечественной войны названа данная улица, ведь в ее названии также не указано имя данного человека? \*



Белов Евстий Емельянович, генерал-лейтенант танковых войск, Герой Советского Союза, особо отличился в боях за освобождение Европы и взятие Берлина



Белов Михаил Федорович, контр-адмирал, командир Беломорской военной флотилии, обеспечивал безопасное прохождение союзных и советских транспортов, уничтожая немецкие минные заграждения


Фильм «Брестская крепость» (2010 г.) рассказывает о самых первых минутах и днях Великой Отечественной войны. Брестская крепость приняла на себя один из первых ударов и героически держала оборону. У героев фильма есть реальные прототипы – командир 44-го стрелкового полка Петр Гаврилов, комиссар 84-го полка Ефим Фомин и начальник 9-й погранзаставы Андрей Кижеватов. Именно под их руководством были созданы три основные точки обороны. Одним из самых запоминающихся моментов фильма является тот, когда оборона уже сломлена и немцы выводят во двор пленных 84-го полка, с которыми идет их полковой комиссар (этого героя в фильме сыграл Павел Деревянко). Один из немецких офицеров выискивает в толпе «коммунистов и комиссаров». Первоначально наш герой проходит мимо незамеченным (форма его оборвана, вид не отличается от остальных, никто из товарищей не выдает его). Но потом он останавливается, поворачивается и говорит: «Я... Я, комиссар, коммунист и еврей». Его отводят в сторону и расстреливают. В честь этого героя названа одна из улиц Бреста находящаяся в непосредственной близости к Брестской крепости. Возле ворот крепости, где его расстреляли находится мемориальная доска. Напишите фамилию этого комиссара \*

Напишите фамилию этого комиссара



Мой ответ

<https://forms.gle/W5KfwTCQXxA11jiN7>









# «Городской майский квест» «Дорогой мужества к победе»



**1-2 мая**

- Пройдись по ул. Первомайская и найди мемориальную доску, узнай по подробнее, кому она посвящена. Кстати, напротив этого здания разбит сквер В.П. Пуганова.

**8-9 мая**

- В эти выходные мы отмечаем День Победы. Найди место на фото в парке А.В. Суворова 9 мая в 10.30. Так ты сможешь попасть на конкурс чтецов "Цена победы".



**15-16 мая**

- Сейчас самое время для новой публикации в Instagram. Сделай фото любого памятника Великой Отечественной войны и напиши про него описание. Не забудь поставить хэштег #памятникВОВвКобрин

**22-23 мая**

- Сходи в Кобринский военно-исторический музей им. Суворова. Найди на втором этаже портрет М.Жукова. После посещения музея, пройди по улице М.Жукова.



**29-30 мая**

- Приведи себя в форму перед летом с помощью нашего веломаршрута по памятным объектам Великой Отечественной войны.





# УЧАСТИЕ В ДРУГИХ КОНКУРСАХ





# АКТЫ ВНЕДРЕНИЯ

Государственное учреждение образования  
«Брестский областной центр туризма и  
краеведения детей и молодежи»



Д.Н.Гуменюк  
2022 г.

АКТ  
№ 10/2022 № 16  
г. Брест

О внедрении в образовательный процесс

Электронного атласа «Историко-культурные ценности Гродненской области»,  
размещенного в сети Интернет (режим доступа: <https://areg.is/lyfmDG>)

1. Кем осуществлена разработка (Ф.И.О. или коллектив): студентка факультета естествознания УО «Брестский государственный университет имени А.С. Пушкина» Поливач Ксения Андреевна (научный руководитель к.г.н., доцент Токарчук С.М.).

2. Где и когда внедрено: в образовательный процесс объединений по интересам государственного учреждения образования «Брестский областной центр туризма и краеведения детей и молодежи», с 05.09.2022 г.

3. Краткое тематическое содержание разработки: Атлас «Историко-культурные ценности Гродненской области» является информационно-справочным интерактивным продуктом, создавался с использованием шаблонов карт историй («Story Maps») облачной платформы картографирования ArcGIS Online и представляет собой сложное по структуре картографическое веб-приложение. Сам атлас состоит из пяти частей и построен по принципу «атлас в атласе», т.е. часть страниц атласа включает не просто карты, а отдельные атласы.

Раздел «Административные районы» включает веб-карту границ административных районов Гродненской области, отдельно выделены границы Гродно.

Раздел «Историко-культурные ценности» содержит карту общего количества историко-культурных ценностей в границах районов и Гродно с настроенными всплывающими окнами.

Раздел «Вид» состоит из пяти вкладок, каждая из которых включает интерактивную карту отдельных видов историко-культурных ценностей: исторические, архитектурные, археологические, градостроительства, искусства.

Раздел «Категория» включает четырех отдельных вкладок, каждая из которых содержит интерактивную карту по категориям ценностей: 0 категория, 1 категория, 2 категория, 3 категория.

Раздел «Период создания» также состоит из пяти отдельных вкладок, каждая из которых включает интерактивную карту по периодам историко-культурных ценностей: до нашей эры, наша эра до XV века, XV–XVII века, XVIII–XIX века, XX век.

Выполненный атлас представляет значительный интерес для отображения результатов научного исследования.

Полученный разнообразный материал, который в том числе представляет не только научный интерес, может быть востребован местными жителями, общественными организациями, в образовательном процессе при изучении дисциплин краеведческой направленности.

4. Образовательный эффект внедрения: активизация творческой и познавательной инициативы обучающихся, расширение и углубление знаний о Гродненской области; организация исследовательской деятельности, использование полученных данных при подготовке творческих работ.

Сотрудники, использовавшие разработку

А.П. Строчак  
Н.И. Иовлева  
О.В. Сенькевич

УТВЕРЖДАЮ  
Директор  
Государственного учреждения образования  
«Кобринский районный центр экологии,  
туризма и краеведения»

Д.А. Строчук  
2022 г.

АКТ  
о внедрении результатов НИР в образовательный процесс

Настоящий акт составлен об использовании в образовательном процессе разработки «Геопортал «Герои Великой Отечественной войны в названиях улиц Кобрина»,

(наименование разработки, объекта внедрения)  
выполненной по теме НИР

«Использование облачных технологий для развития городского экотуризма в Республике Беларусь» (№Г/Р 20220472),

студенткой 2 курса магистратуры факультета естествознания Брестского государственного университета имени А.С. Пушкина  
Пасевич Марией Сергеевной

(научный руководитель магистерской работы – Токарчук Светлана Михайловна, к.г.н., доцент, доцент кафедры географии и природопользования Брестского государственного университета имени А.С. Пушкина)

Разработка использована в образовательном процессе учреждения дополнительного образования в 2022/2023 учебном году  
(время внедрения)

Разработка используется на занятиях в краеведческих объединениях по интересам и при проведении в учреждении образования воспитательных мероприятий патриотической направленности и позволяет получить патриотическую и краеведческую эффективность от внедрения, заключающуюся в:

1) повышении уровня знаний у обучающихся об участниках Великой Отечественной войны и улицах, названных в честь их;

2) упрощении доступа к информации о улицах города, названных в честь участников Великой Отечественной войны;

3) расширении представлений учащихся о применении современных информационных технологий в краеведении и др.

(указать эффективность внедрения)

Описание объекта внедрения прилагается и является неотъемлемой частью Акта.

Сотрудники, использовавшие разработку

М.С. Пасевич  
В.А. Игнатюк

Государственное учреждение образования  
«Брестский областной центр туризма и  
краеведения детей и молодежи»



Д.Н.Гуменюк  
2022 г.

АКТ  
№ 10/2022 № 17  
г. Брест

О внедрении в образовательный процесс

Информационного портала «Мемориализация событий Великой Отечественной войны в веб-проектах краеведческой направленности», размещенного в сети Интернет (режим доступа: <https://gisbrsu.wixsite.com/great-patriotic-war>)

1. Кем осуществлена разработка (Ф.И.О. или коллектив): студентка факультета естествознания УО «Брестский государственный университет имени А.С. Пушкина» Полячок Татьяна Сергеевна (научный руководитель к.г.н., доцент Токарчук С.М.).

2. Где и когда внедрено: в образовательный процесс объединений по интересам государственного учреждения образования «Брестский областной центр туризма и краеведения детей и молодежи», с 06.05.2022 г.

3. Краткое тематическое содержание разработки: Разработка представляет собой электронный ресурс, выполненный на базе конструктора сайтов *Wix.com*, в котором интегрирована на основе информационных технологий информация о веб-проектах краеведческой направленности. Цель разработки портала заключается в объединении накопленного картографического, иллюстрационного, текстового, фотографического и иного материала о Великой Отечественной войне в ходе реализации научных и общественных проектов памяти и обеспечения общего доступа к нему для всех заинтересованных сторон.

Основная часть портала состоит из трех разделов: «Веб-продукты», «Тесты», «Публикации», «Конкурсы».

Раздел «Веб-продукты» включает серии различных типов ГИС-проектов (веб-каталоги, электронные атласы и др.) выполненных по двум тематическим направлениям (памятники войны и «Военная топонимика»).

Раздел «Тесты» содержит ссылки на тестовые задания по тематике выполненных проектов.

Раздел «Публикации» содержит структурированный список публикаций по теме проекта и гиперссылки для просмотра данных публикаций.

Раздел «Конкурсы» включает сведения о конкурсах, где были отображены результаты выполненных работ, характеристику представленных на конкурс работ, результаты участия в конкурсах.

Полученный в ходе реализации проекта разнообразный материал может быть востребован в образовательном процессе при изучении дисциплин краеведческой направленности.

4. Образовательный эффект внедрения: активизация творческой и познавательной инициативы обучающихся, расширение и углубление знаний о городе Бресте; организация исследовательской деятельности, использование полученных данных при подготовке творческих работ.

Сотрудники, использовавшие разработку

А.П. Строчак  
Н.И. Иовлева  
О.В. Сенькевич



БрГУ имени А.С. Пушкина  
Факультет естествознания  
Кафедра географии и природопользования

## **ПАНОРАМА УСПЕШНЫХ ПРАКТИК**

# **ГОРОД КАК ПРОСТРАНСТВО ПАМЯТИ**

*(Конкурс творческих работ, посвящённый Году исторической памяти)*

**Токарчук Светлана Михайловна,**  
доцент кафедры географии и природопользования

**Токарчук Олег Васильевич,**  
доцент кафедры географии и природопользования